

NANTUA

593 m



2

825 m
Côte des Neyrolles

3

1 144 m
Col de Bérentin

317 m
Barrage de
Génissiat

3

484 m
Côte de
Franclens

280 m
SEYSSEL

HC

1 316 m
Col de la Biche
(Croix de Famban)

648 m
VIRIEU-
LE-PETIT

HC

1 501 m
Grand Colombier

S

279 m
MASSIGNIEU-
DE-RIVES

236 m
CULOZ

4

414 m
Côte de
Jongieux

HC

1 504 m
Mont du Chat

310 m
LE BOURGET-DU-LAC

CHAMBÉRY

275 m



3,5 11 35,5 38 50 67,5 82 91 114,5 126,5 134 155,5 168

AIN


HAUTE-SAVOIE

AIN

SAVOIE

0

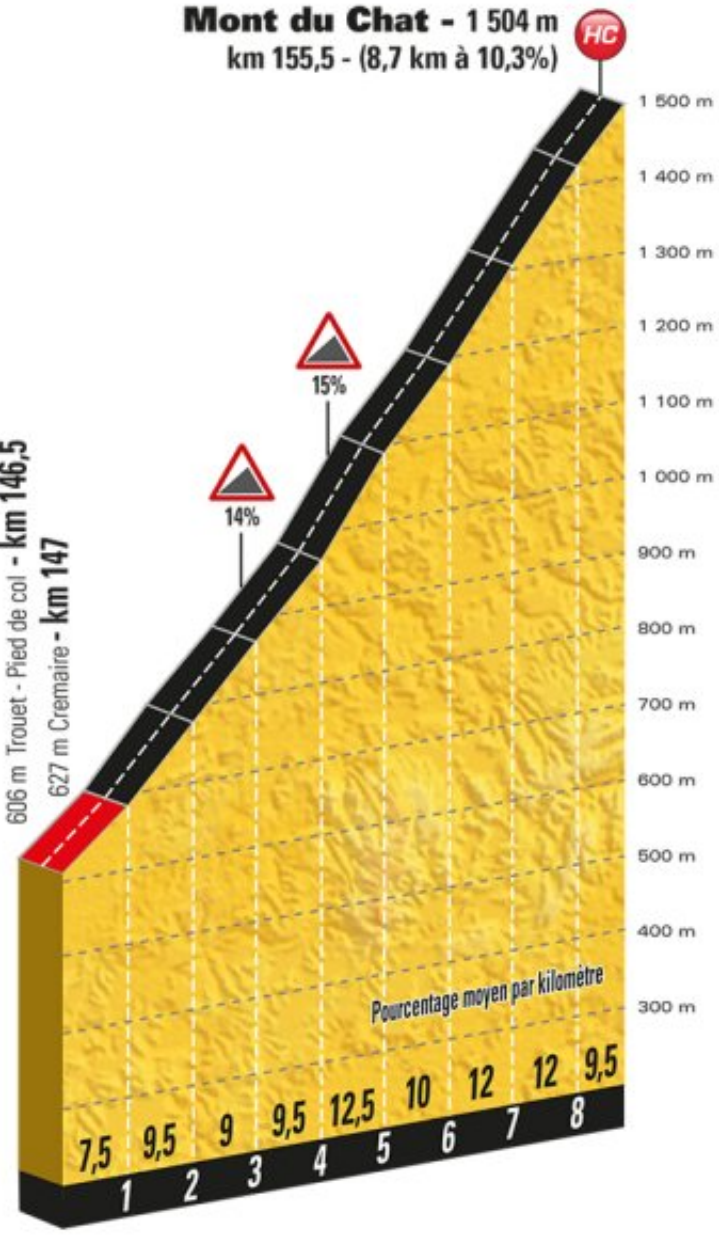
181,5 km



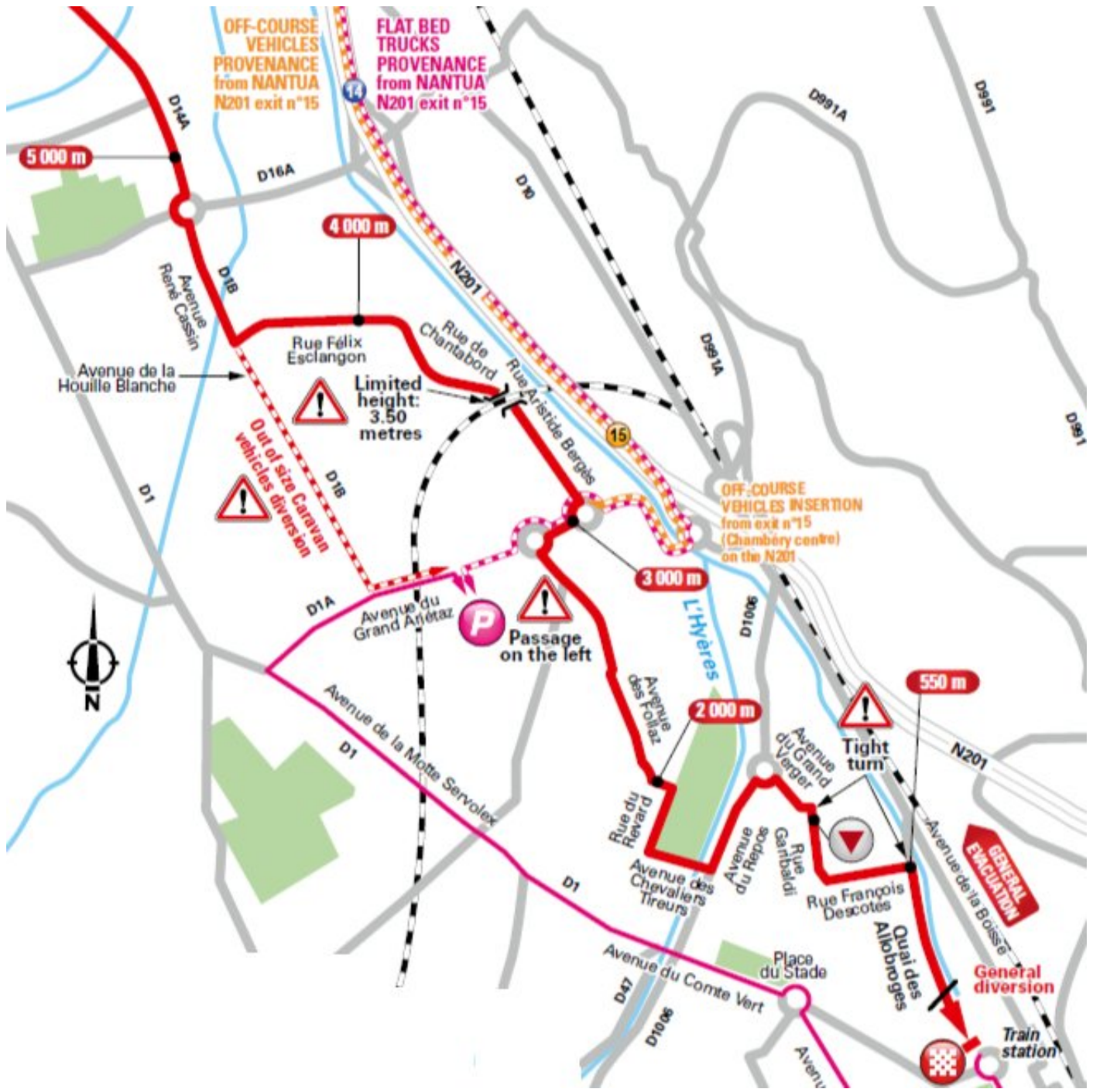
Mont du Chat - 1 504 m

km 155,5 - (8,7 km à 10,3%)

606 m Trouet - Pied de col - km 146,5
627 m Cremaire - km 147



Pourcentage moyen par kilomètre







Scott O'Raw

@velocast

The Tongue is dead. Long live The Tongue.

#TDF2017



