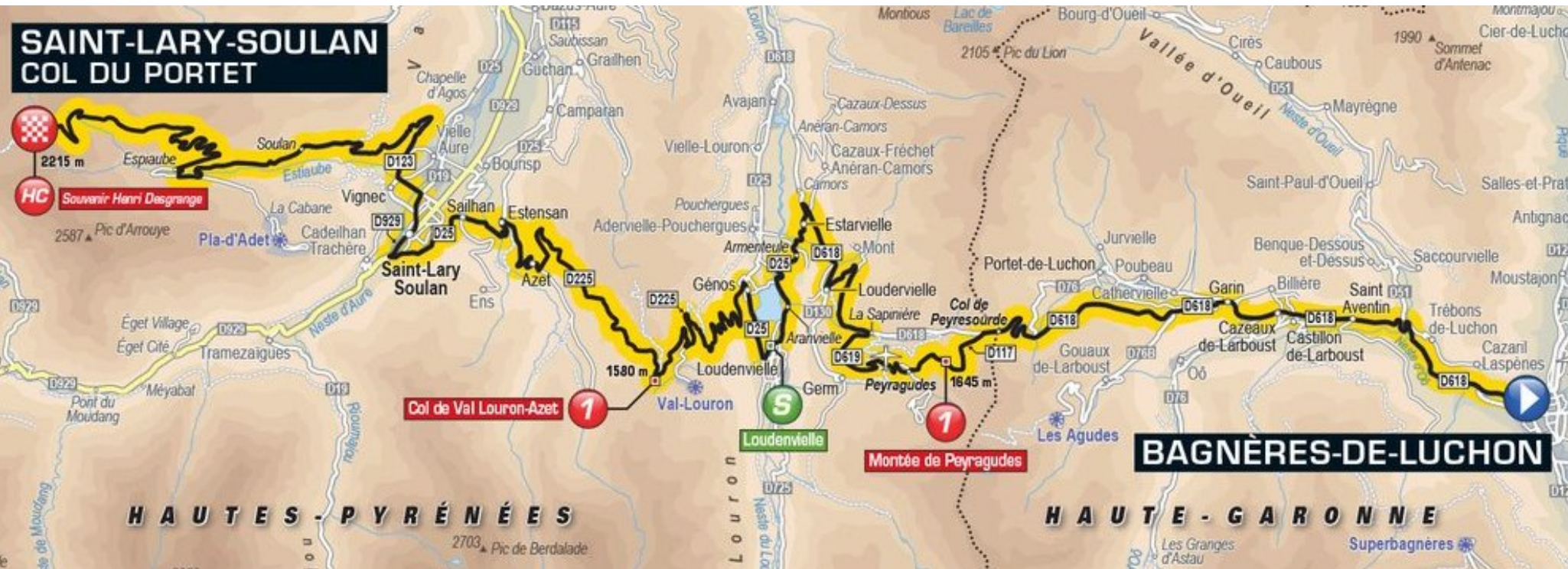


# SAINT-LARY-SOULAN COL DU PORTET



2215 m  
HC Souvenir Henri Desgrange

Col de Val Louron-Azet 1580 m

Loudenvielle

Col de Peyresourde 1845 m

Montée de Peyragudes

BAGNÈRES-DE-LUCHON

HAUTES-PYRÉNÉES

HAUTE-GARONNE

# BAGNÈRES-DE-LUCHON

643 m



# SAINT-LARY-SOULAN

2 215 m - Col du Portet (16 km à 8,7%)

Souvenir Henri Desgrange 



1 569 m  
Col de  
Peyresourde



1 645 m  
Montée de  
Peyragudes  
(14,9 km à 6,7%)

1 580 m  
Col de Val Louron-Azet  
(7,4 km à 8,3%)

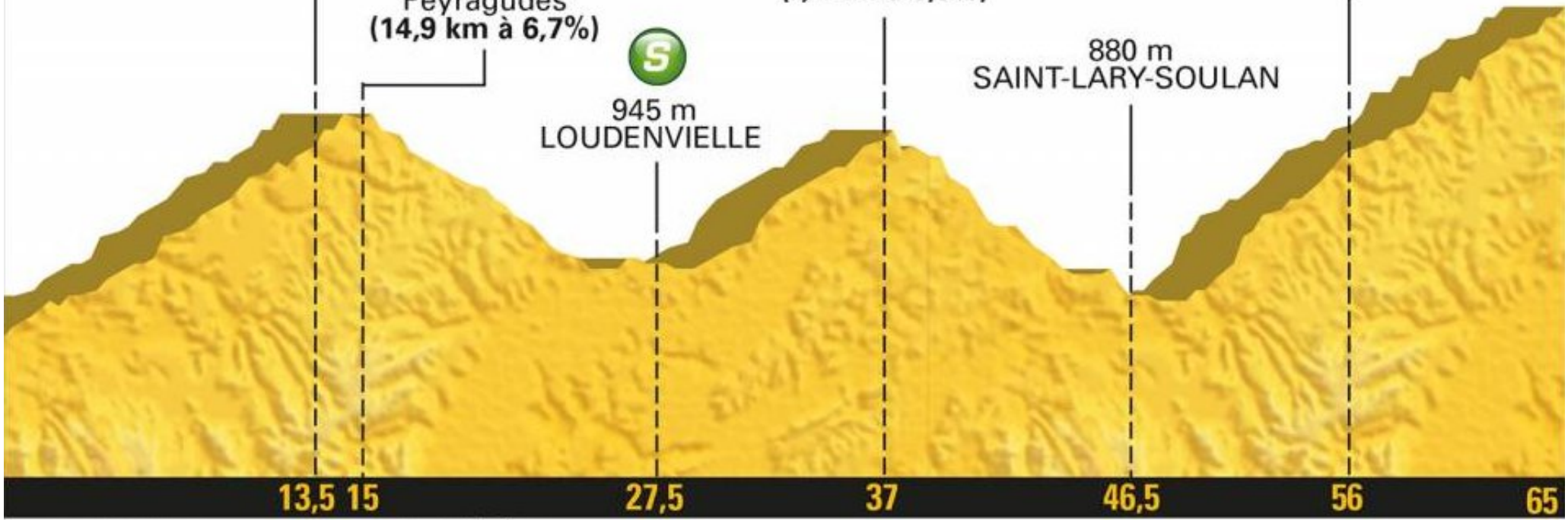


945 m  
LOUDENVIELLE



880 m  
SAINT-LARY-SOULAN

1 489 m  
Espiaube



13,5 15

27,5

37

46,5

56

65

HAUTE-GARONNE

HAUTES-PYRÉNÉES

0

65 km



# Montée de Peyragudes

1 645 m - km 15  
(14,9 km à 6,7%)



1 565 m Carrefour D618-D117 - km 13,7

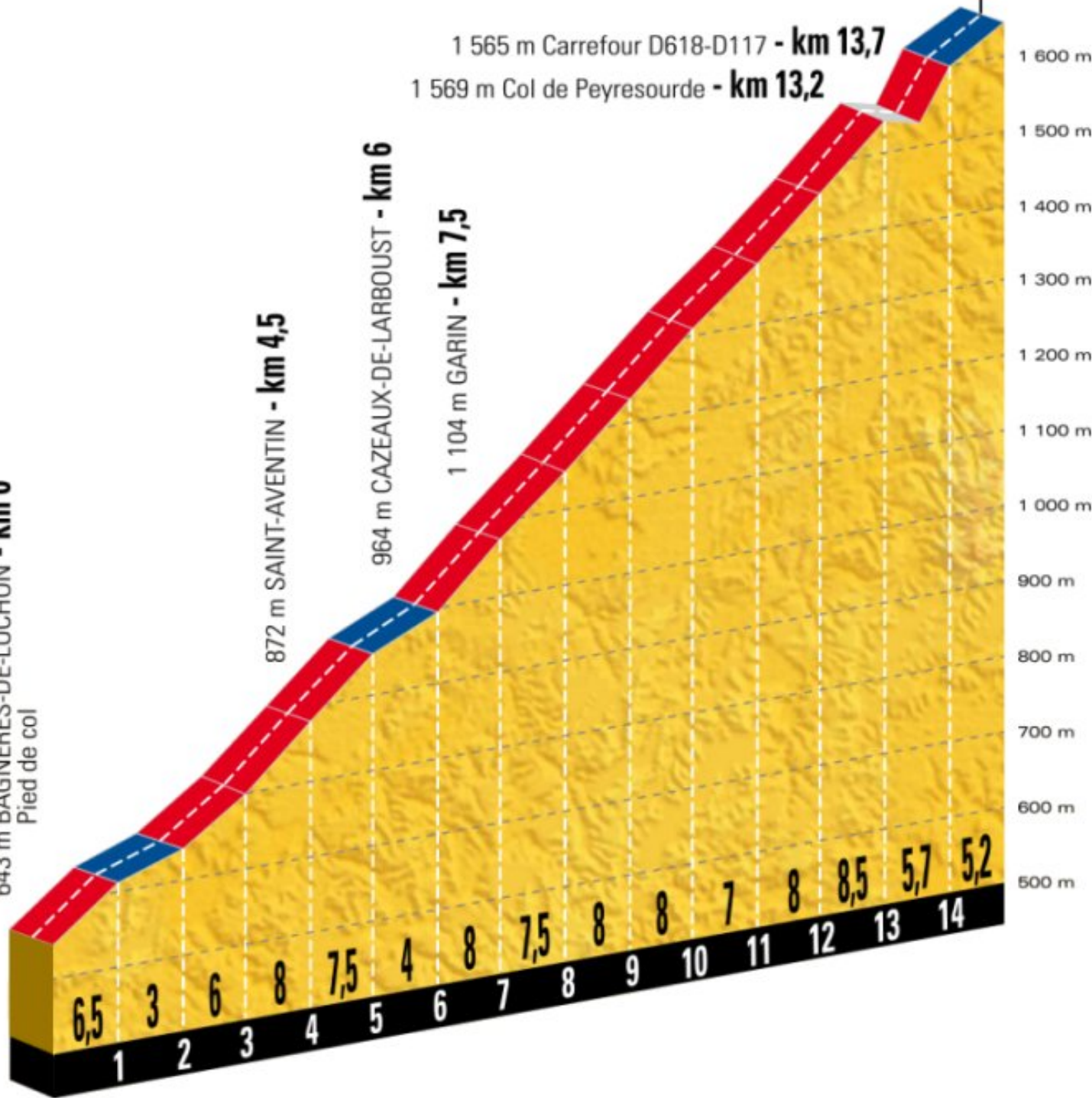
1 569 m Col de Peyresourde - km 13,2

643 m BAGNÈRES-DE-LUCHON - km 0  
Pied de col

872 m SAINT-AVENTIN - km 4,5

964 m CAZEAUX-DE-LARBOUST - km 6

1 104 m GARIN - km 7,5



6,5 3 6 8 7,5 4 8 7,5 8 8 9 10 11 8 8,5 5,7 5,2

# Col de Val Louron-Azet

1 580 m - km 37

(7,4 km à 8,3%)



964 m GÉNOS - km 29,5

Pied de col

1 500 m

1 400 m

1 300 m

1 200 m

1 100 m

1 000 m

900 m

Pourcentage moyen par kilomètre

7,5

9,2

10,1

9

7,6

6,2

8,5

1

2

3

4

5

6

7



# SAINT-LARY-SOULAN Col de Portet

2 215 m - km 65  
(16 km à 8,7%)



2 128 m Tunnel  
km 64

825 m VIGNEC - km 48,5  
Pied de col

1 248 m Soulan - km 53,5

1 489 m Espiaube - km 56

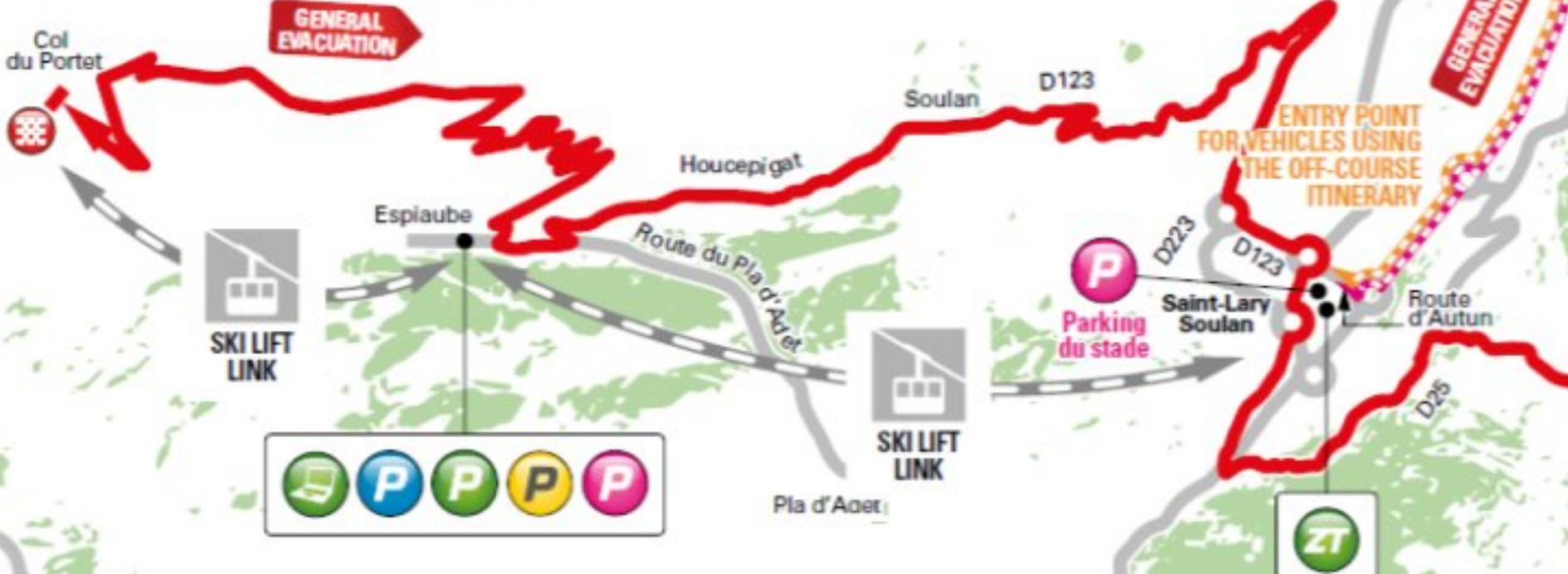




  
The Caravan  
will stop at  
Saint-Lary-Soulan  
(floats) and Esplaube  
(light vehicles)

ACCESS FOR  
HEAVY GOODS  
VEHICLES from  
Bagnères-de-Luchon

ACCESS FOR  
VEHICLES USING  
OFF-COURSE ITINERARY  
from Bagnères-de-Luchon











Le Tour de France

france-tv sport  
Le Tour de France  
TISSOT

ROUTE DEPART - BAGNÈRES-DE-LUCHON

Vittel

france-tv sport  
Le Tour de France  
TISSOT

Lauchand  
Bagnères-de-Luchon

CH  
Di  
Ni  
Jes  
Da  
Ant  
Jul  
Ant

ur

ŠKODA ŠKODA ŠKODA ŠKODA

ŠKODA ŠKODA ŠKODA ŠKODA

market market



